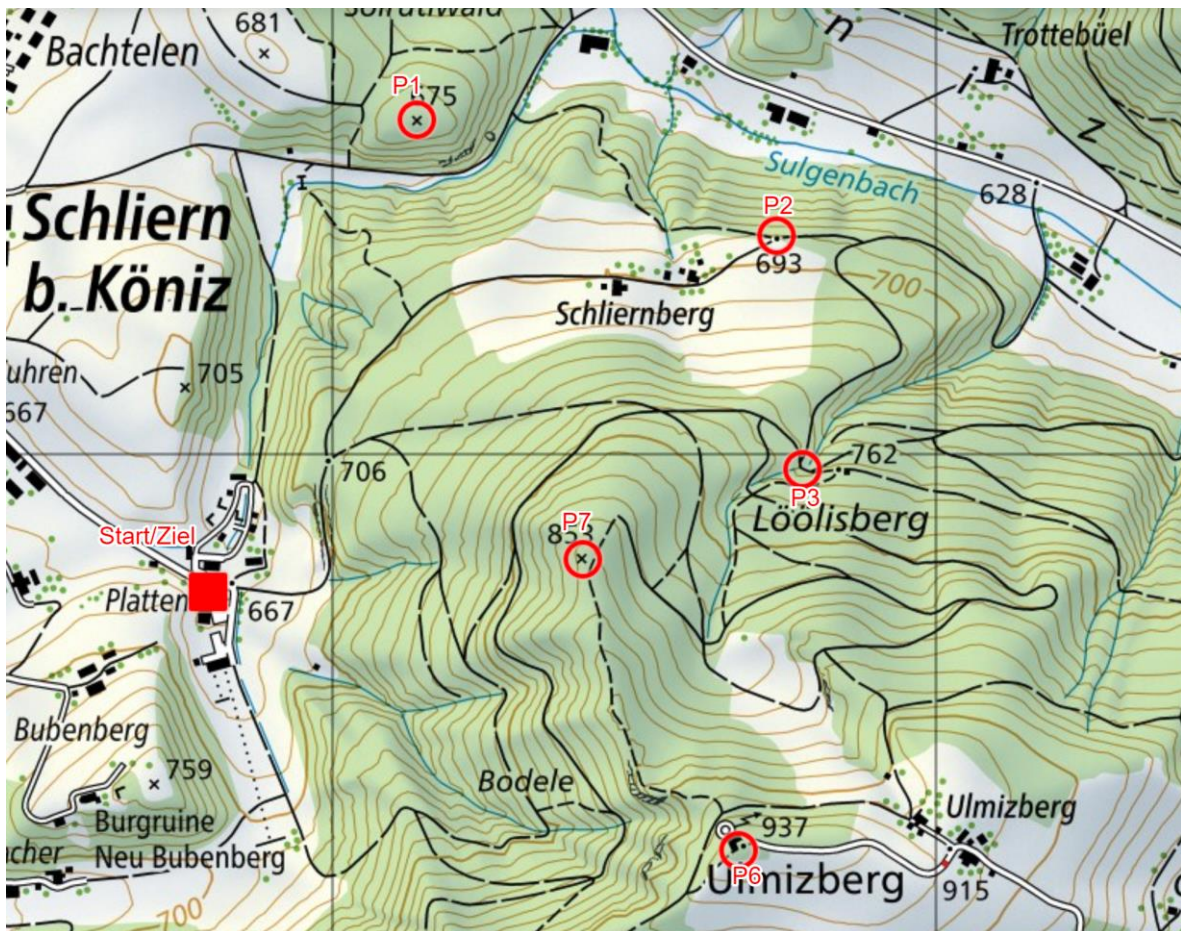


Lösungen: Theorie-Aufgaben

1	2	3	4	5	6	7	8	9	10
B	C	B	C	A	B	E	I	C	H

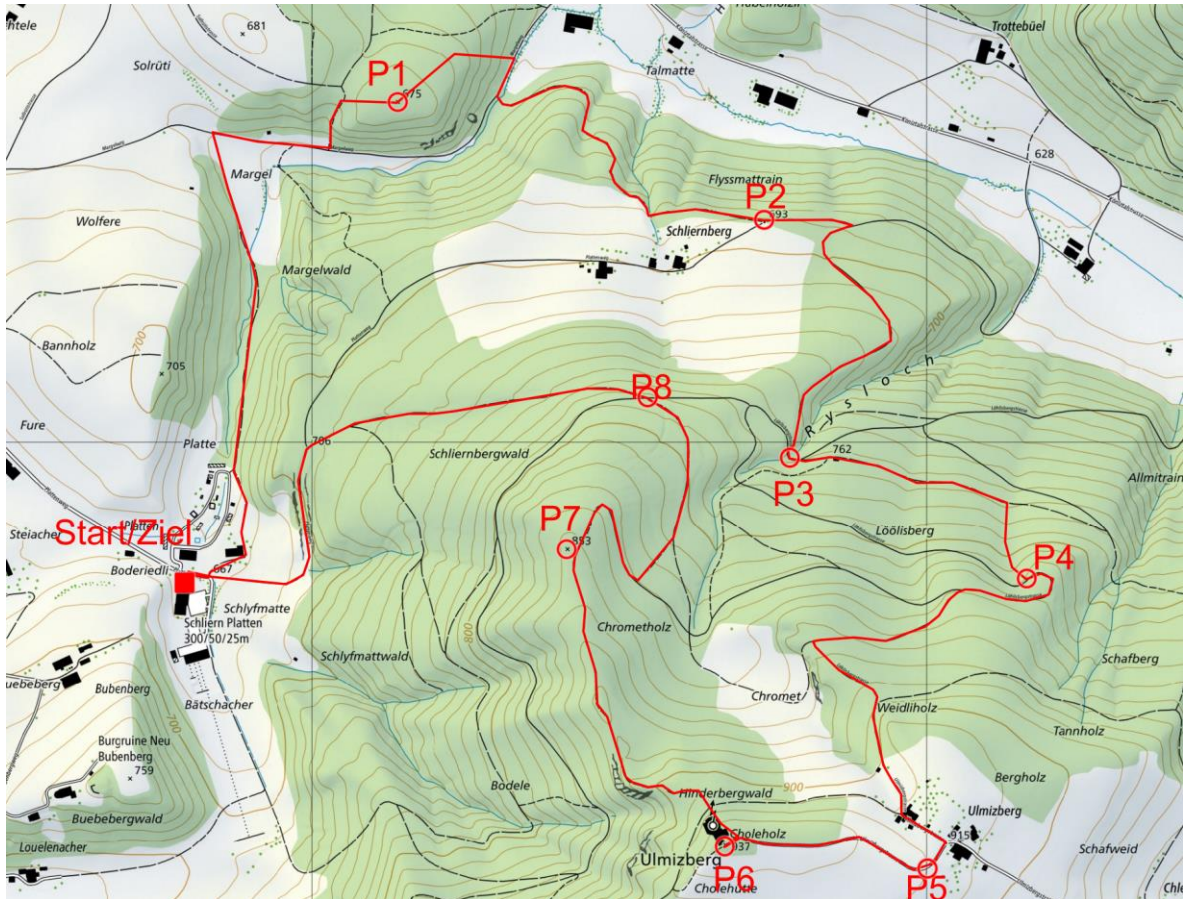
Pro richtige Antwort 1 Punkt (Maximum ist 10 Punkte).

Lösungen: 5 Posten auf Karte übertragen



Jeder richtige Posten ergibt 2 Punkte, bei kleinen Abweichungen noch 1 Punkt .
(Maximum ist 10 Punkte)

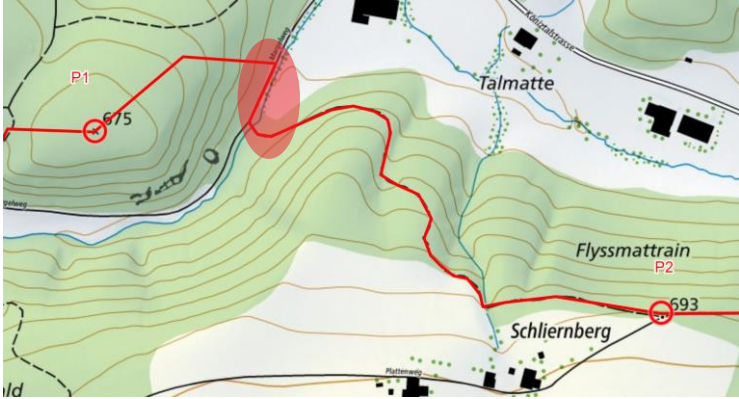
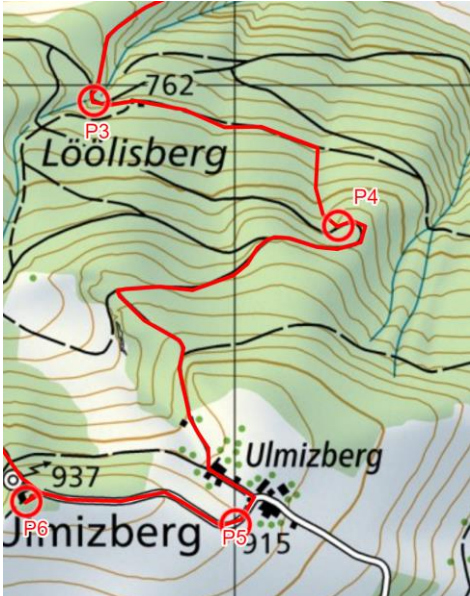
Lösungen: Postenlauf



Pro richtig angelaufenen Posten gibt es 2 Punkte (Maximum beträgt 16 Punkte)

Lösungen: Postenaufgaben

1	<p>A: 60° / 1.42 km 55°- 65° / 1.35 – 1.5 km</p> <p>B: Mögliche Antworten: Aussichtsturm, Triangulationspunkt, Antenne, Gasthof, Schmalspurbahn, Rodelbahn, Wald, einzelne Bäume, Höhenkurven, Strassen etc.</p>	<p>2 + 2 P.</p> <p>6 P.</p>
2	<p>A AOI zeichen: maximal 6 Punkte Abzug von 1 Punkt pro falschen Eckpunkt des AOI Abzug von 2 Punkten, wenn der AOI nicht dem Waldrand folgt.</p> <div data-bbox="272 750 1139 1249" style="text-align: center;"> </div> <p>B 194 400 m² 184'000 – 204'000 (+- 5%)</p> <p>Falls der Flächeninhalt der Angabe im GPS entspricht, gibt es die maximalen 2 Punkte (auch wenn der AOI nicht korrekt gezeichnet ist).</p>	<p>6 P.</p> <p>2 P.</p>

8	<p>A: Runder Brunnen bei Posten 3 oder 5</p> <p>B: Tiefster Punkt zwischen Posten 1 und Posten 2 (ca. 610m) POI im rot markierten Bereich.</p>  <p>C 4x (evtl. 2x bei alternativer Route zwischen Posten 4 und 5, Satmap kontrollieren)</p> 	<p>2 P.</p> <p>2 P.</p> <p>2 P.</p>
Z	<p>Am Ziel die Laufstrecke als Route speichern.</p> <p>Umbenennen der Route auf den eigenen Nachnamen.</p>	<p>3 P.</p> <p>3 P.</p>

Punktemaximum für die Postenaufgaben: 44 P.