
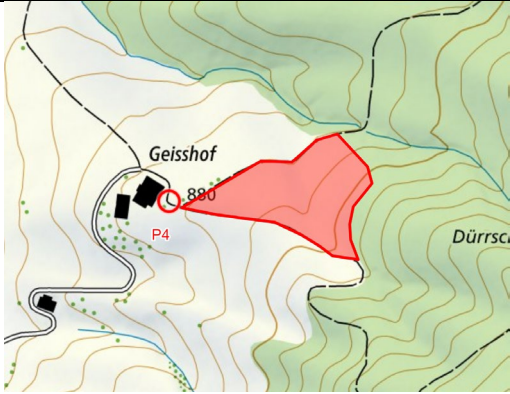



Test SAR 2023 Ahornalp - Risultati e punti

No.			Points
	Théorie		
	1 2 3 4 5 6 7 8 9 10		
	C C B D B A B A D I		10
	Inscrire 5 postes avec leurs coordonnées. 2 points par poste. Trop imprécis donne 1 pt.		10
P1		4	10
	Lunghhezza della LOI 1'200m (come indicato da Satmap)	2	
	Gara lungo la LOI	2	

	timbro P1	2	
P2	Azimut / Distanza P2->P3 44° / 730m	2+	10
	Azimut / Distanza P1->P3 343° / 1'020m	2+	
	timbro P2	2	
P3	 <p>P4 in GPS</p>	2	6
	Coordinate (possibili differenze) : 2'632'368, 1'212'383 (ou 632'368, 212'383)	2	
	timbro P3	2	
P4	 <p>AOI in GPS</p>	6	10
	Superficie 13'000 m² (come indicato da Satmap)	2	
	timbro P4	2	
P5	Bussola -azimut ca. 260° (240° - 280°)	2	4
	timbro P5	2	
P6	Viene stabilito un contatto radio	2	8
	 <p>P7 in Satmap</p>	2	
	Le coordinate P7 possono essere calcolate esattamente da P3: 2'633'540, 1'211'954	2	
	timbro P6	2	
P7	Differenza di altezza P7-P6: 950m – 796 m = 154 m	4	



	timbro P7	2	6
P8	timbro P8	2	2
Zie I	Percorso convertito in route	2	4
	Route salvato con il nome corretto	2	

Compiti teorici 10 Punti

Inserire 5 punti 10 Punti

Percorso 60 Punti **Totale 80 Punti Passato da 65 Punti**

Tempo: 3 ore, poi 0,5 punti di penalità al minuto. Tempo > 3.15 fallito